

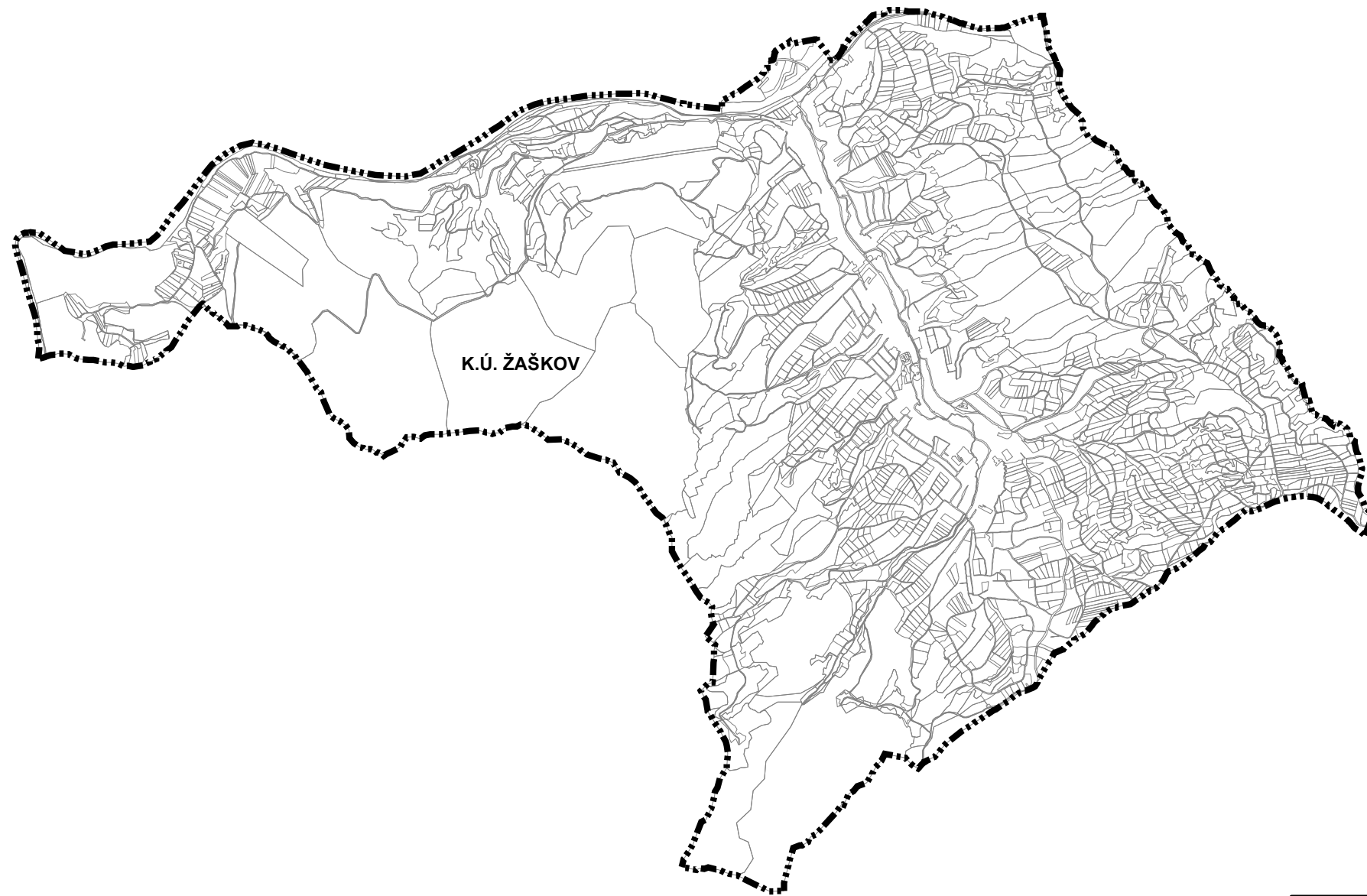


ÚZEMNÝ PLÁN OBCE ŽAŠKOV - ZMENY A DOPLNKY č.2



NÁVRH



Obstarávateľ: Obec Žaškov
Hl.riešiteľ:
Autor výkresu:
Dátum: marec 2026

Spracovateľ: ARTIX, s.r.o.
Ing. arch. Eleonóra Hejzlarová
Ing. arch. Roman Jančo

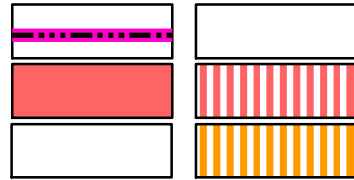
VÝKRES ŠIRŠÍCH VZŤAHOV

1: 50 000

Legenda

stav

návrh



hranica katastra

obytné plochy a plochy občianskej vybavenosti

plochy rekreácie a turizmu

Zoznam lokalít riešených v rámci zmien a doplnkov č.2:

2.01 označenie lokality riešenej v rámci ZaD č.2

- 2.01 - doplnenie lokality BI 14
- 2.02 - nová lokalita BI 17
- 2.03 - doplnenie lokality BI 15
- 2.04 - doplnenie lokality BI 08
- 2.05 - zmena funkcie z BI 02 a časti DP 03 na BH 02
- 2.06 - doplnenie lokality BI 02
- 2.07 - doplnenie lokality BI 16
- 2.08 - doplnenie lokality BI 06
- 2.09a - doplnenie lokality BI 10
- 2.09b - doplnenie lokality BI 10
- 2.09c - doplnenie lokality BI 10
- 2.10 - doplnenie lokality RU 04
- 2.11 - nová lokalita RU 07

Číslo výkresu

1.2

Číslo ZaD

Legenda

stav návrh

		hranica katastra
		obytné plochy a plochy občianskej vybavenosti
		plochy rekreácie a turizmu
		zariadenia poľnohospodárskej výroby
		plochy priemyselnej výroby, skladov
		športové plochy
		cesta I. triedy
		cesta III. triedy
		železničná trať III. kategórie
		rýchlostná cesta R3
		tunel na rýchlostnej ceste R3
		prívodné a zásobné potrubie pitnej vody
		PHO zdrojov pitných vôd II°
		hlavný skupinový kanalizačný zberač
		STL plynovod - napojenie obce
		VVN 110 kV vedenie dvojité
		svahové deformácie
		Národná prírodná rezervácia Šíp
		ochranné pásmo NP Malá Fatra, CHVÚ Malá Fatra
		CHVÚ Chočské vrchy
		CHA Rieka Orava, NRBk Orava, územie európskeho významu SKUEV0243 Orava, ramsarská lok.
		regionálne biocentrum Šíp
		územie európskeho významu SKUEV0663 Šíp
		plynofikované sídlo
		vodojem
		zdroj pitnej vody podzemný
		čerpacia stanica kanalizácie
		elektrické stanice ZVN/VVN
		zdroj znečisťovania ovzdušia (veľký, stredný)
		zdroj znečistenia vôd
		haldy z úpravy a spracovania rúd
		enviromentálna záťaž DK (004) / Párnica

VÝHLADOVÉ JAVY




rýchlostná cesta R3 - výhľad


Legenda ZaD č.1



biocentrum regionálneho významu



biokoridor nadregionálneho významu



označenie biocentier a biokoridorov

Zoznam lokalít riešených v rámci zmien a doplnkov č.2:

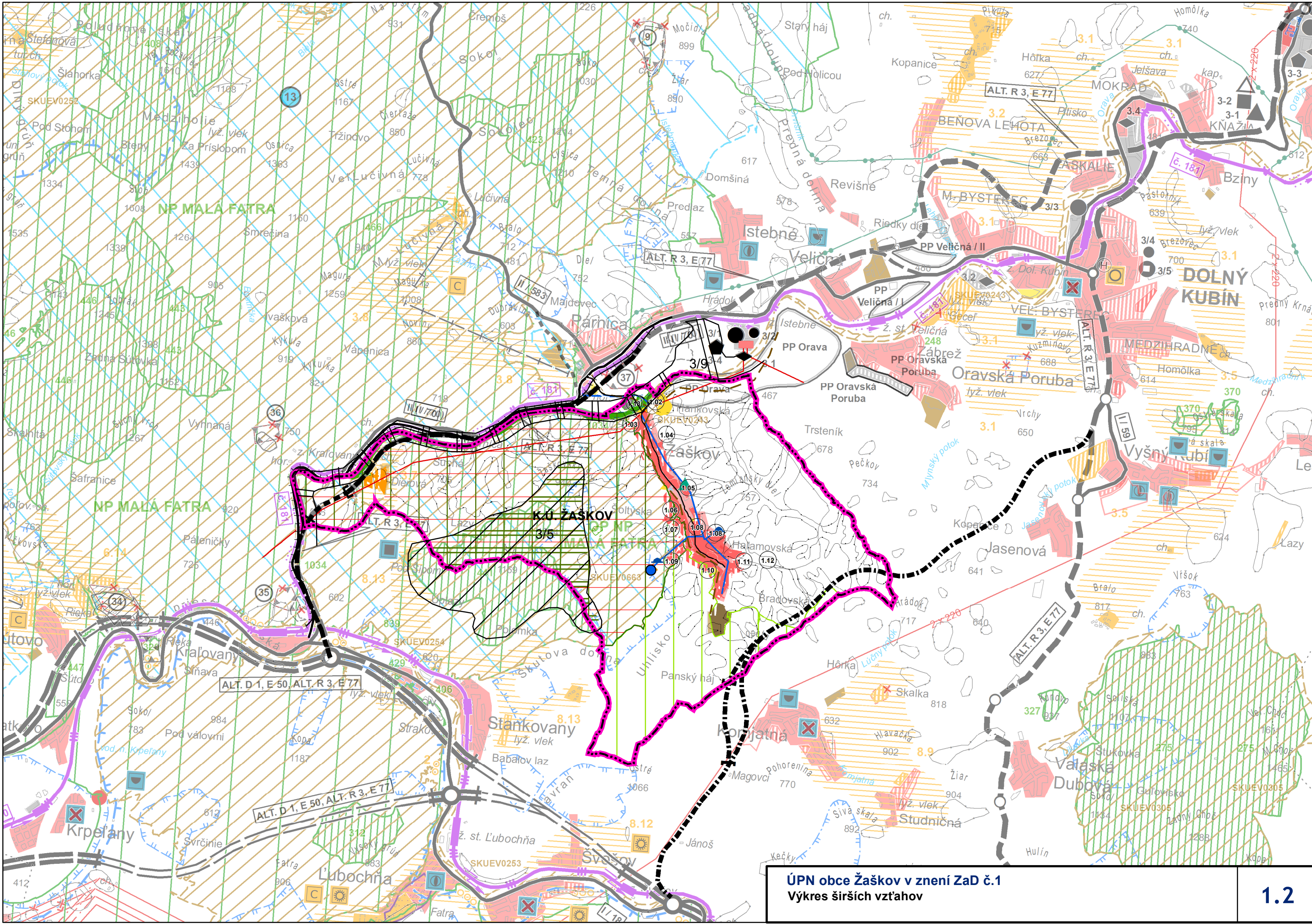
2.01 označenie lokality riešenej v rámci ZaD č.2

- 2.01 - doplnenie lokality BI 14
- 2.02 - nová lokalita BI 17
- 2.03 - doplnenie lokality BI 15
- 2.04 - doplnenie lokality BI 08
- 2.05 - zmena funkcie z BI 02 a časti DP 03 na BH 02
- 2.06 - doplnenie lokality BI 02
- 2.07 - doplnenie lokality BI 16
- 2.08 - doplnenie lokality BI 06
- 2.09a - doplnenie lokality BI 10
- 2.09b - doplnenie lokality BI 10
- 2.09c - doplnenie lokality BI 10
- 2.10 - doplnenie lokality RU 04
- 2.11 - nová lokalita RU 07

Číslo výkresu

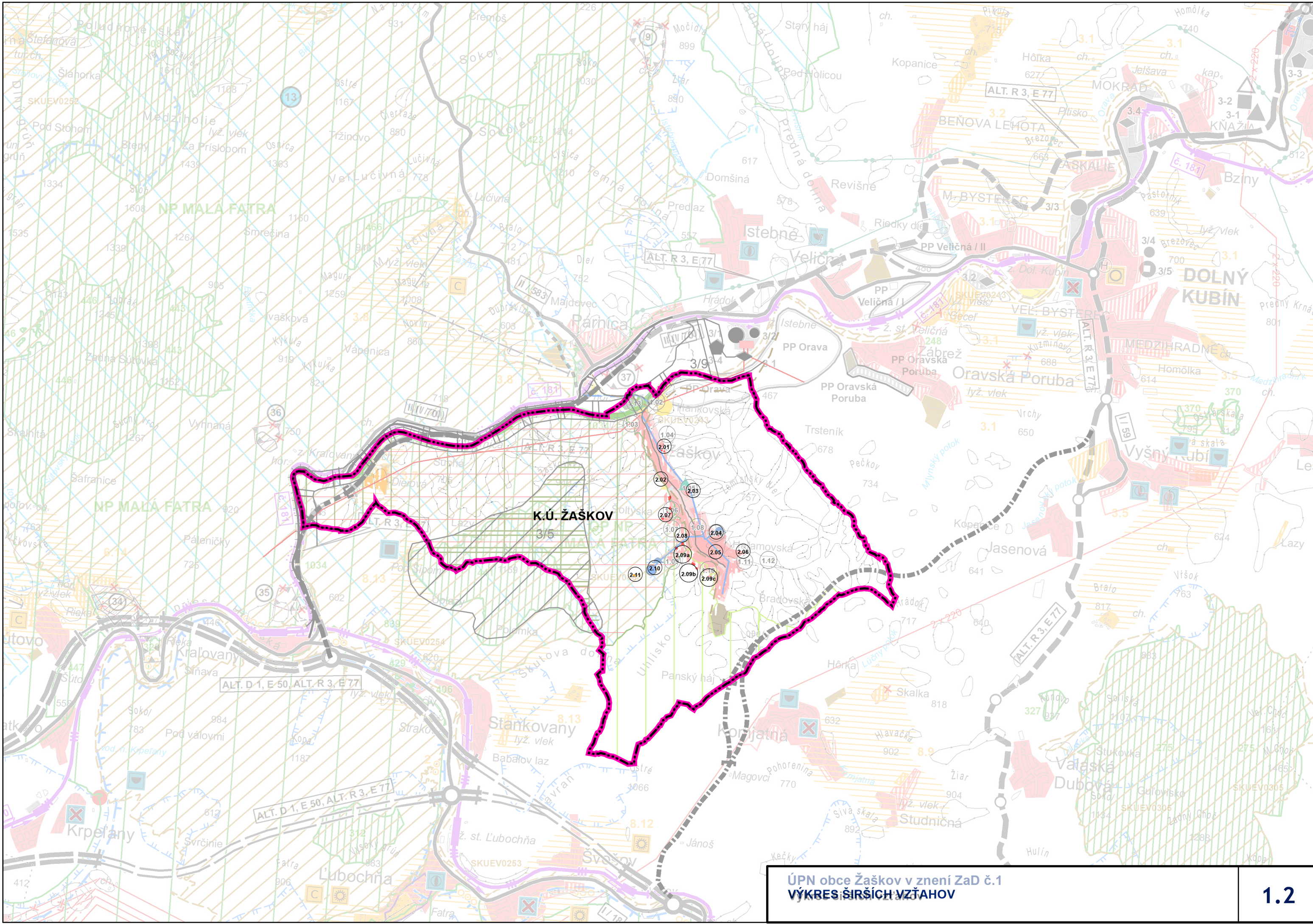
1.2

Číslo ZaD



ÚPN obce Žaškov v znení ZaD č.1
Výkres širších vzťahov





ÚPN obce Žaškov v znení ZaD č.1
VÝKRES ŠIRŠÍCH VZŤAHOV

1.2